

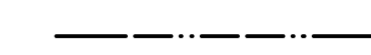





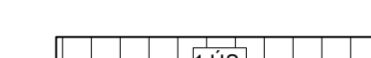
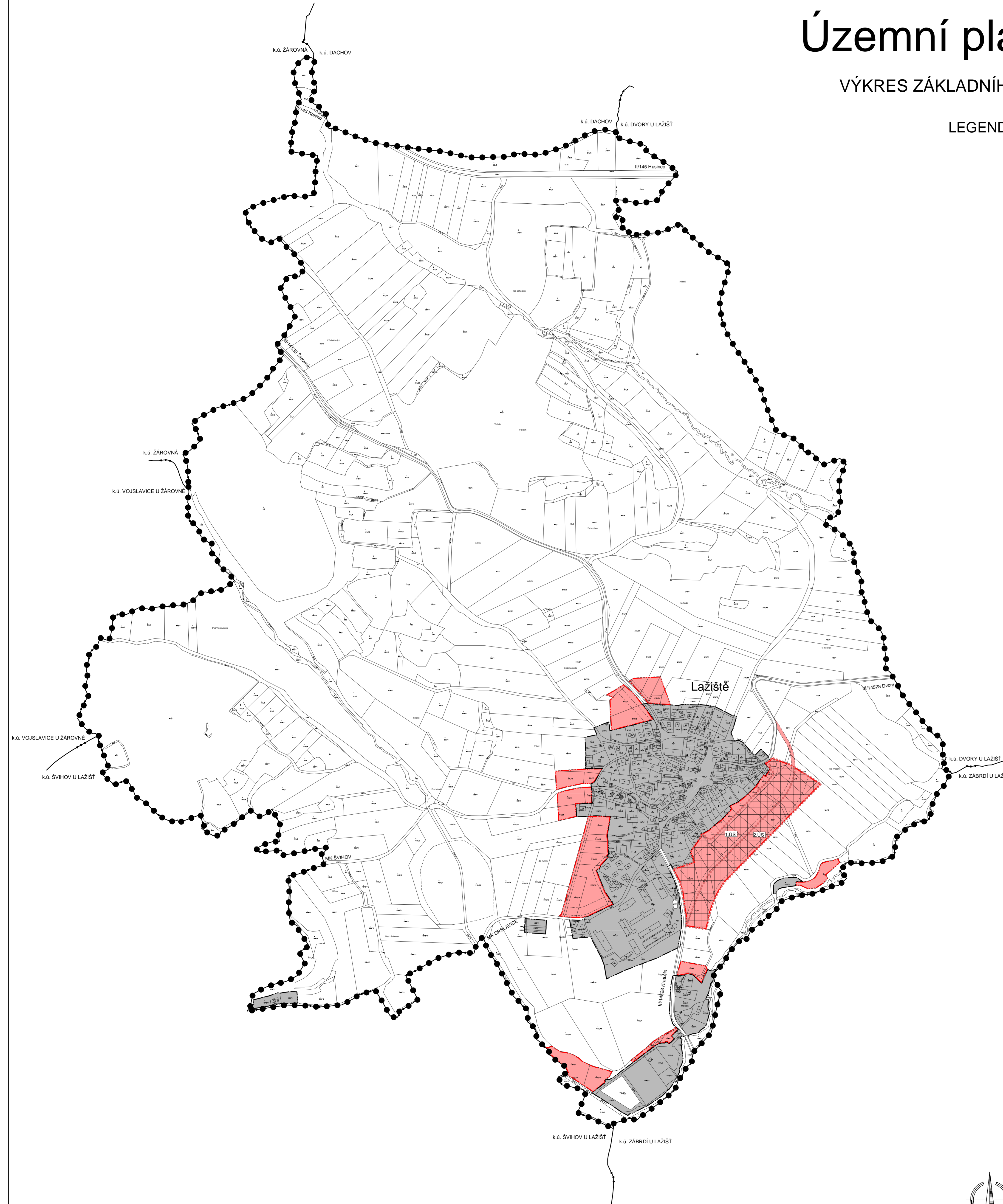


Územní plán Lažiště

VÝKRES ZÁKLADNÍHO ČLENĚNÍ ÚZEMÍ

LEGENDA

	HRANICE ŘEŠENÉHO ÚZEMÍ
	HRANICE KATASTRÁLNÍHO ÚZEMÍ
	HRANICE ZASTAVĚNÉHO ÚZEMÍ
	HRANICE ZASTAVITELNÝCH PLOCH
	HRANICE PLOCH S ROZDILNÝM ZPŮSOBEM VYUŽITÍ
	HRANICE PLOCH KTERÉ JE NUTNO ŘEŠIT ÚZEMNÍ STUDIÍ
	VYMEZENÍ PLOCHY ZASTAVĚNÉHO ÚZEMÍ
	VYMEZENÍ ZASTAVITELNÝCH PLOCH
	VYMEZENÍ PLOCH, KTERÉ JE NUTNO ŘEŠIT ÚZEMNÍ STUDIÍ



Územní plán LAŽIŠTĚ			
ČÁST	NÁVRH ÚP		
VÝKRES	VÝKRES ZÁKLADNÍHO ČLENĚNÍ ÚZEMÍ		
ČÍSLO ZAKÁZKY	8_2011	Projektový atelier AD s.r.o.	RAZÍTKO A PODPIS:
MĚŘÍTKO	1 : 5 000	Ing. arch. Jaroslav Daněk	
DATUM	Spěn 2013	Havenská 4, C. Budejovice, 370 01, tel. 387 311 238 IČ: 25194771, DIČ: CZ25194771, mobil 605 277 998	
KRESLIL	LUKÁŠ HOLEMÝ		
ČÍSLO VÝKRESU	1	ČÍSLO PARE	1
ZÁZNAM O ÚČINNOSTI			
DATUM VYDÁNÍ		DATUM NABYTÍ ÚČINNOSTI	
PORÍZOVATEL	SPRÁVNÍ ORGÁN, KTERÝ ÚP VYDAL		
MĚSTSKÝ ÚŘAD PRACHATICE	ZASTUPITELSTVO OBCE LAŽIŠTĚ		
Oddělení regionálního rozvoje a památkové péče	starosta – JAN PĚSTA		
Mgr. VLASTIMIL LUKÁŠEK	RAZÍTKO A PODPIS:		
Osobní referent pro výkon pravomoci úřadu ÚP			
RAZÍTKO A PODPIS:			

